







LEGENDA TECHNICKÉ INFRASTRUKTURY:

-  HRANICE ŘEŠENÉHO ÚZEMÍ
-  KATASTRÁLNÍ HRANICE DLE AKTUÁLNÍ KATASTRÁLNÍ MAPY
-  HRANICE NOVÉ NAVRHOVANÝCH POZEMKŮ
-  HRANY PLOCH NOVÉ NAVRHOVANÝCH KOMUNIKACÍ

-  VODOVOD - PROJEKTOVANÝ
-  VODOVOD - STÁVAJÍCÍ
-  KANALIZACE SPLAŠKOVÁ GRAVITAČNÍ - PROJEKTOVANÁ
-  KANALIZACE SPLAŠKOVÁ GRAVITAČNÍ - STÁVAJÍCÍ
-  VEŘEJNÉ OSVĚTLENÍ - PROJEKTOVANÉ
-  VEŘEJNÉ OSVĚTLENÍ - STÁVAJÍCÍ
-  ELEKTRO ROZVOD VN (22 kV) - PROJEKTOVANÝ
-  ELEKTRO ROZVOD VN (22 kV) - STÁVAJÍCÍ
-  ELEKTRO ROZVOD NN (0,4 kV) - PROJEKTOVANÝ
-  NAVRHOVANÉ TRAFOSTANICE 22 / 0,4 kV - 630 kVA

